

N°42. Le moulin du Cambon, ou moulin neuf, au lieu de Roussi.



Fig. 332 Saint-Affrique (Aveyron). Moulin du Cambon. Façades ouest et sud.

© Photo JPH AZÉMA, Juillet 2012.

Référence du Cadastre Napoléonien de 1810 ; parcelle 0. 295, surface 36 m².

Le site et le bâtiment.

La pente de la rivière au niveau du moulin, est de 2,38 ‰, ce qui est faible. En 1810, ce vieux moulin se situe en rive gauche du Dourdou de Camarès, dans une très large vallée, à l'entrée du vaste méandre du Cambon, 140 mètres au-dessous et à l'est du village du Cambon. De « type en bout de chaussée », « au fil de l'eau », il est bâti dans l'axe de la chaussée (aujourd'hui disparue) (fig. 331). Le bâtiment en cours de restauration, mesure sept mètres de longueur et sept mètres de largeur. Il desservait un milieu rural (fig. 332 et 333).

Les murs du moulin sont en pierre de grés, liée à chaux et à sable. Les façades sont percées d'ouvertures avec des encadrements en pierre de grés de taille irrégulière. L'usine se développe verticalement sur deux niveaux (rdc + 1

étage carré), protégée par une toiture à longs pans, à faible pente, avec charpente en bois couverte en tuile creuse.

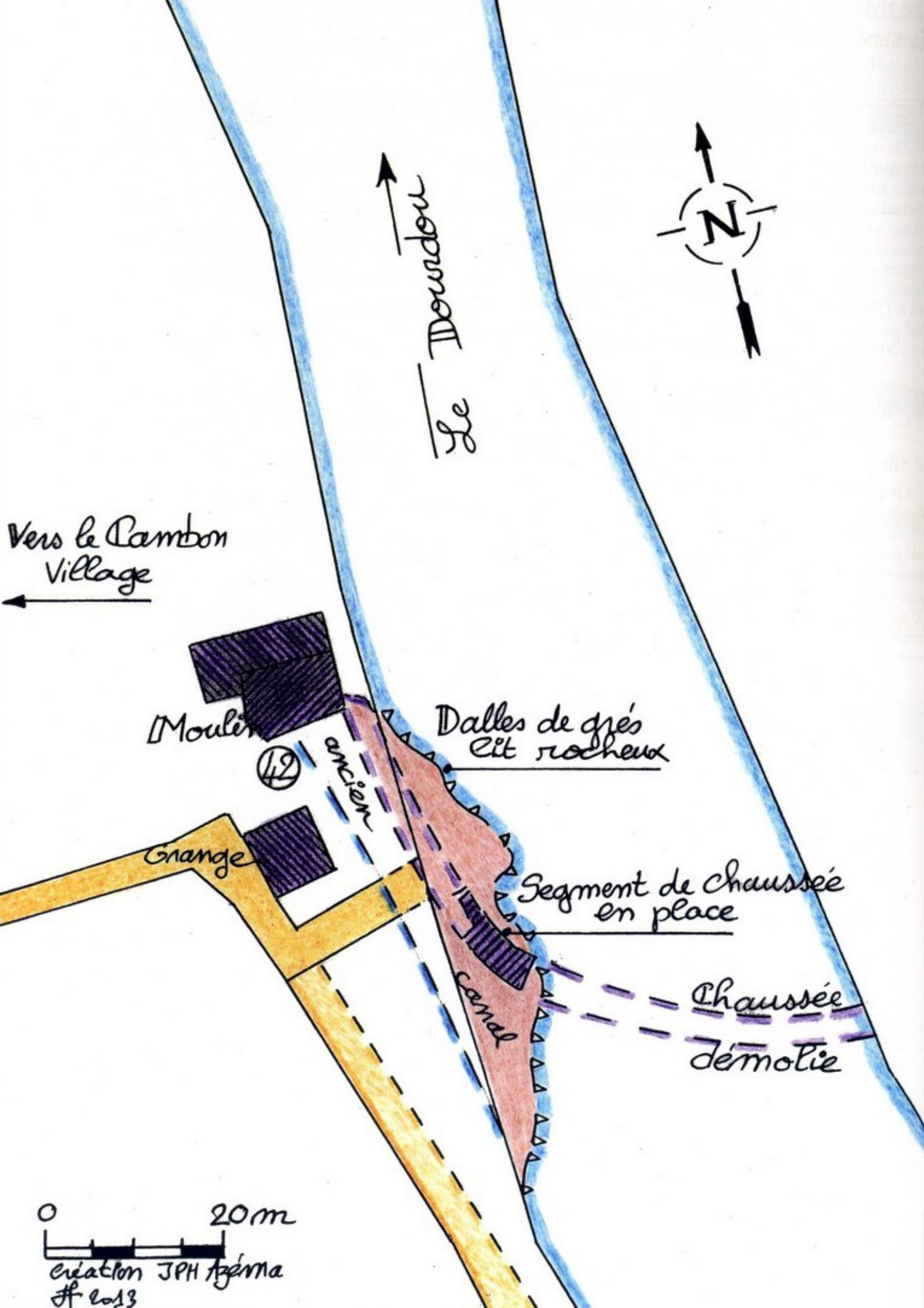
Le lit de la rivière est dissymétrique. En rive gauche se trouve un fond

rocheux formé de fortes dalles de grés et des alluvions sableuses sur la rive droite (fig. 334). La chaussée du moulin a été démolie avec bulldozer et pelle mécanique, suite aux récriminations



Fig. 333 Saint-Affrique (Aveyron). Moulin du Cambon. Façade sud.

© Photo JPH AZÉMA, Juillet 2012.



Le Douvrou



Vers le Cambon Village

Moulin

42

ancien

Dalles de grès et rochers

Grange

Segment de chaussée en place

Canal

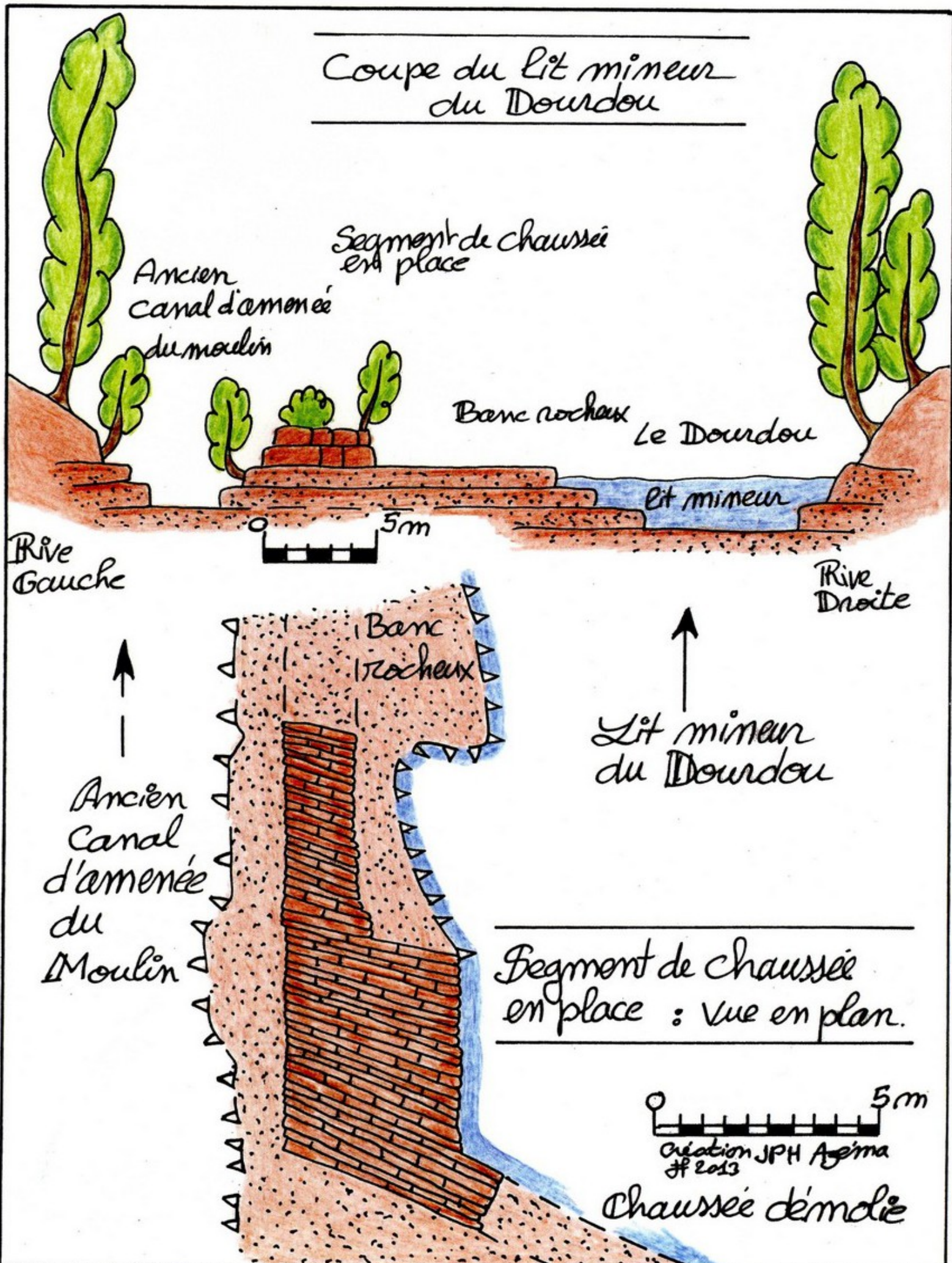
Chaussée démolie



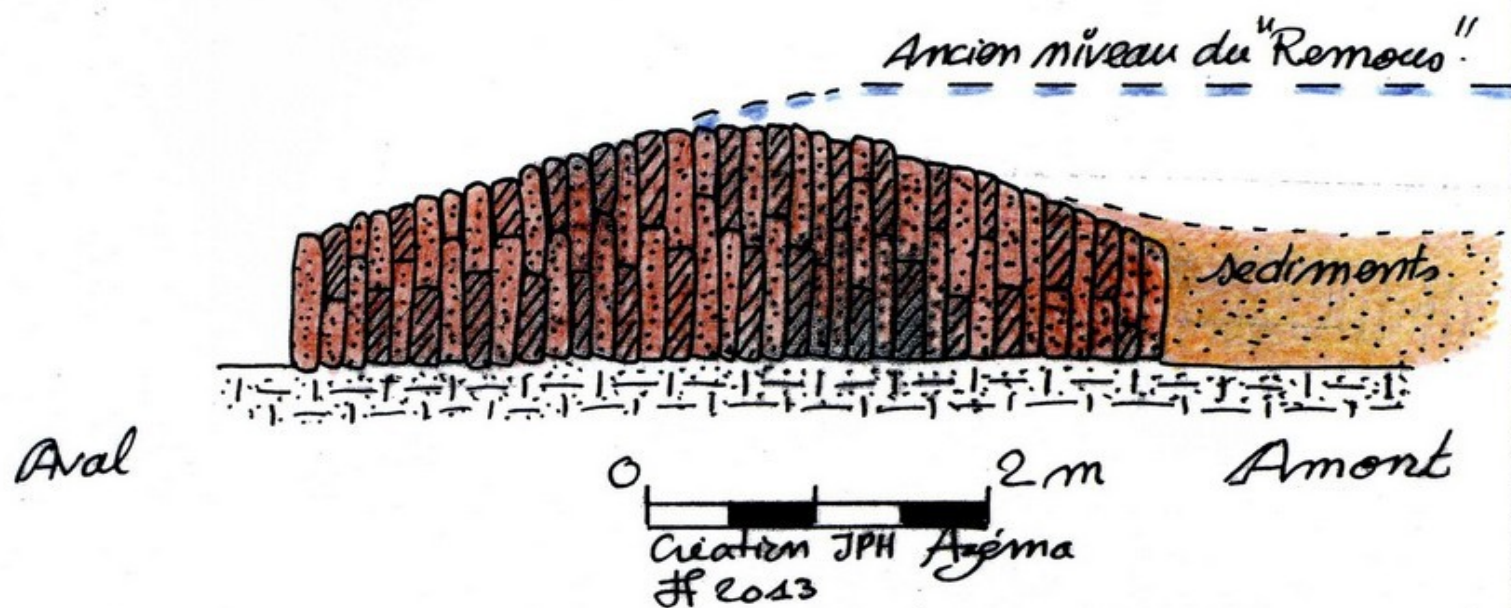
Création JPH Azéma
2013

Fig. 334 Saint-Affrique (Aveyron). Moulin du Cambon. Vestiges de la chaussée en 2013.

© Dessin JPH AZEMA Juillet 2013.



Coupe de la chaussée



Meules à huile (Coupe).

