

# CHEMINS VICINAUX.

DÉPARTEMENT DE L'AVEYRON.

Arrondissement de *S<sup>t</sup> Affrique*

Commune de *S<sup>t</sup> Affrique*

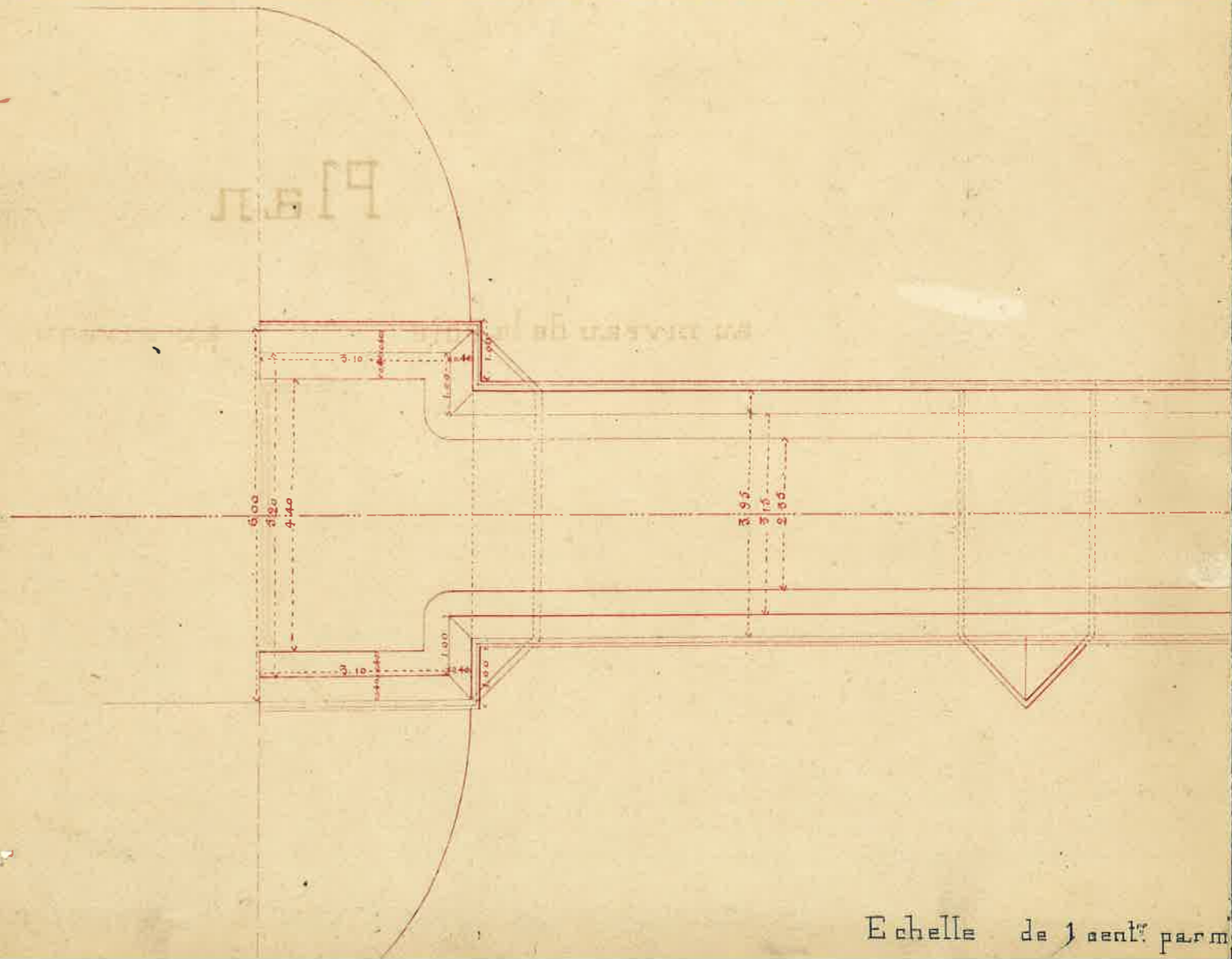
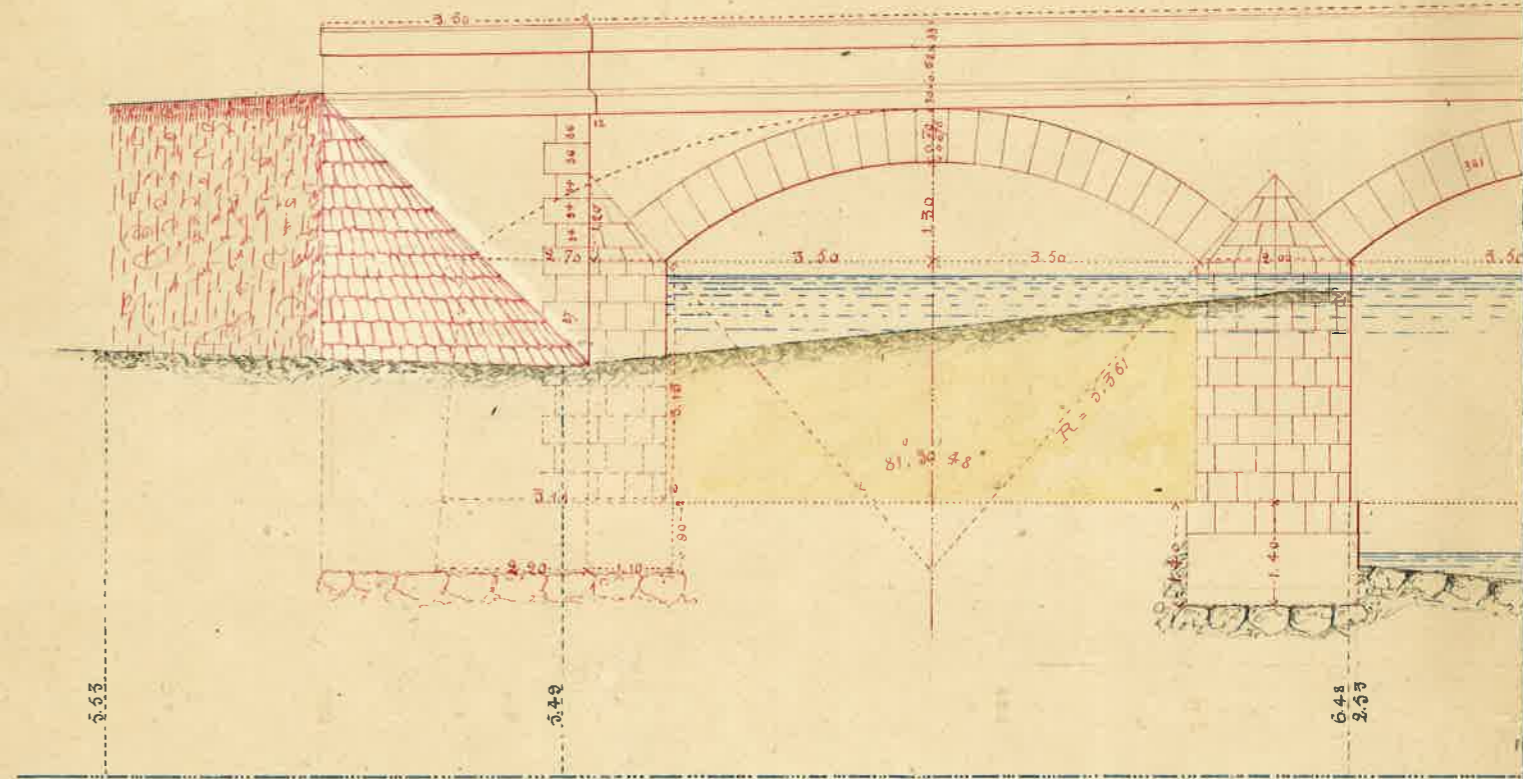


Chemin de *grande* communication n° 3  
de *S<sup>t</sup> Affrique* à *S<sup>t</sup> Etienne de Naucoules*

Construction d'un pont sur la Rivière de  
*Spegues* en face du village de *Vendelocès*

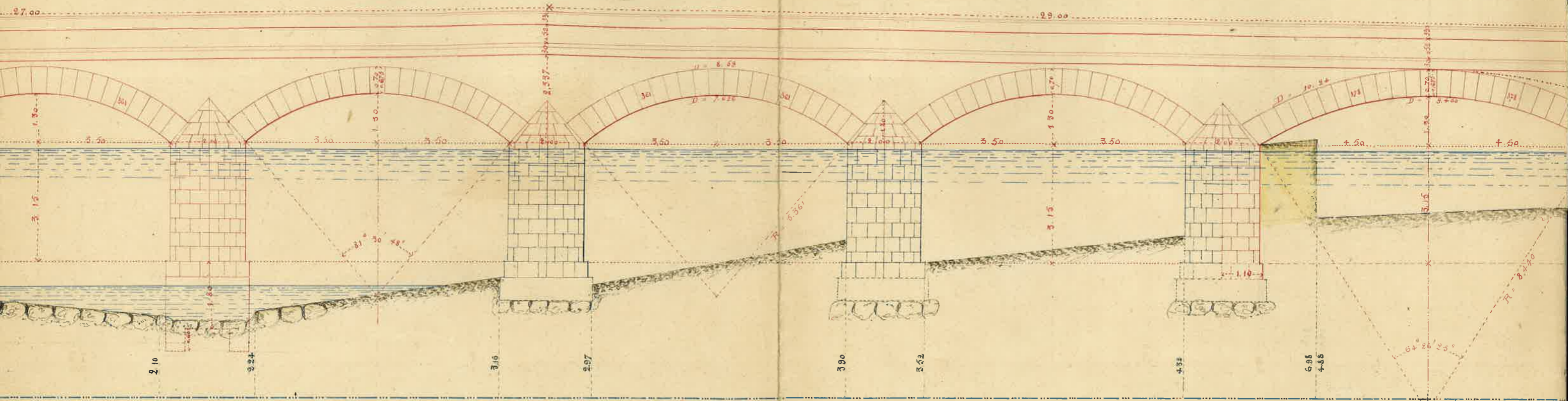
## DESSIN de l'ouvrage

M. *Toulon* Agent-Voyer en chef.  
M. *Thomas* Agent-Voyer d'arrondissement.





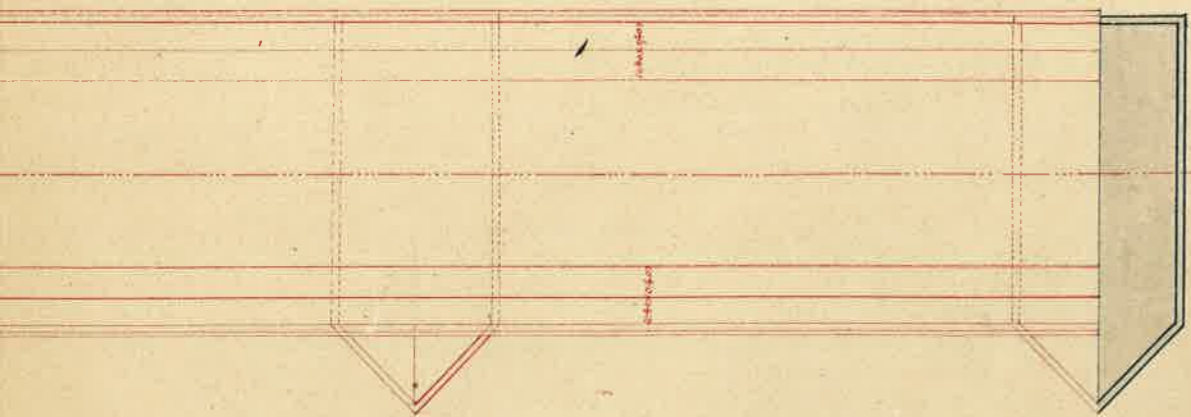
# Elevation de la tête amont



## Plan

au niveau de la voie

au niveau des fondations

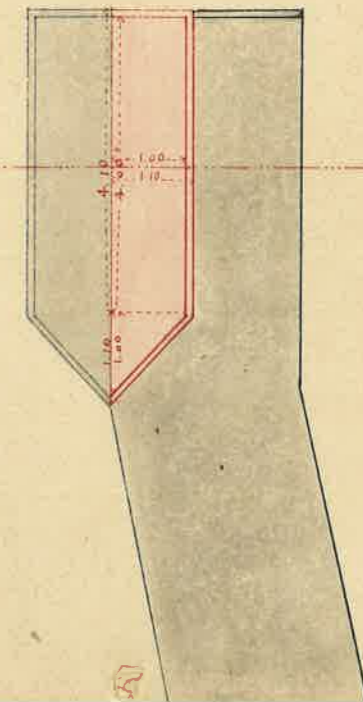


E

D

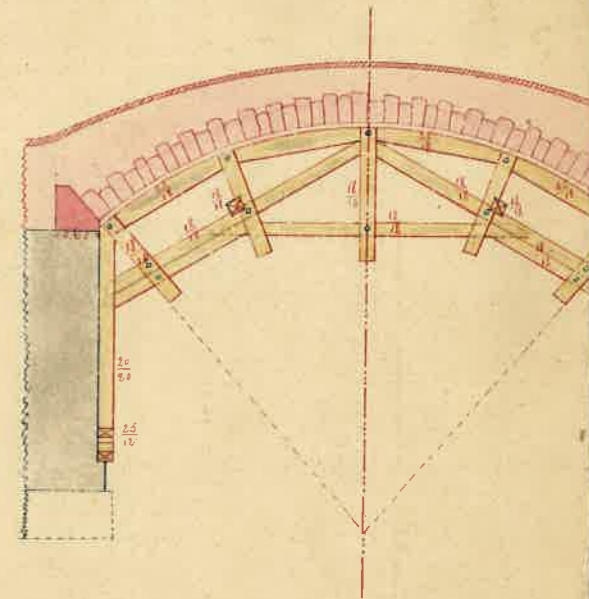
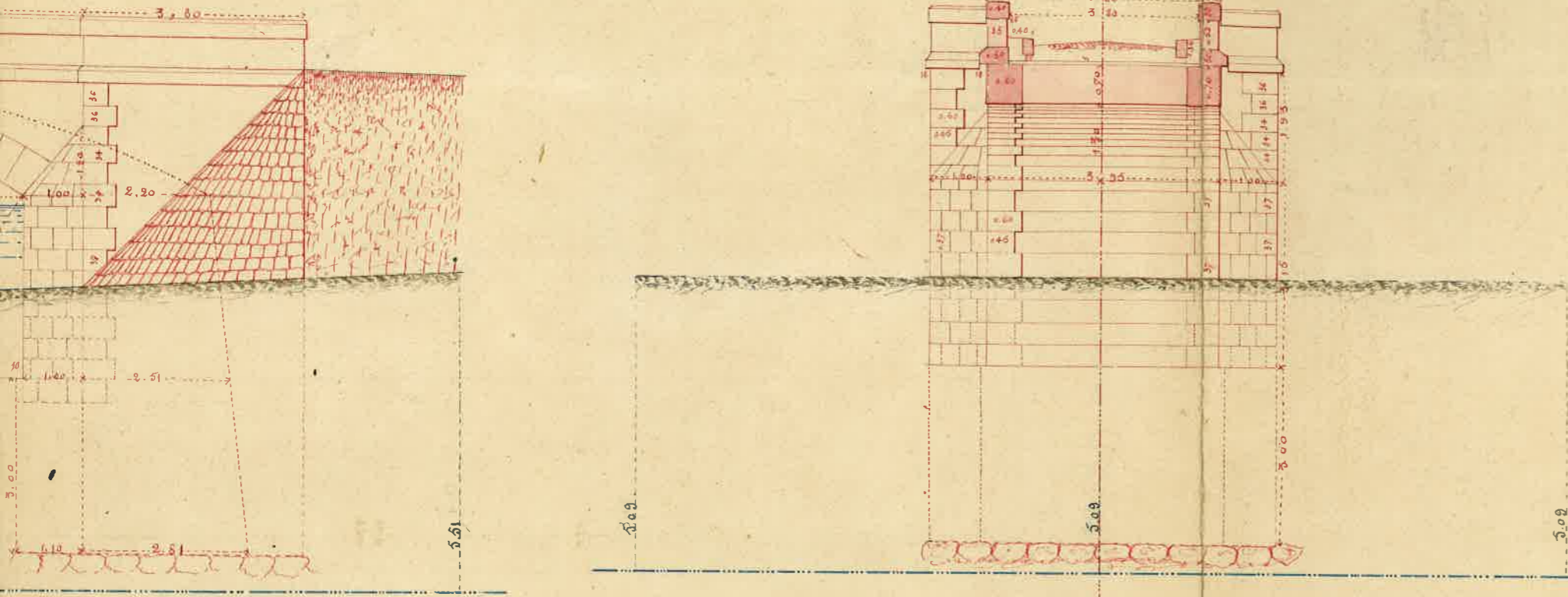
A

B

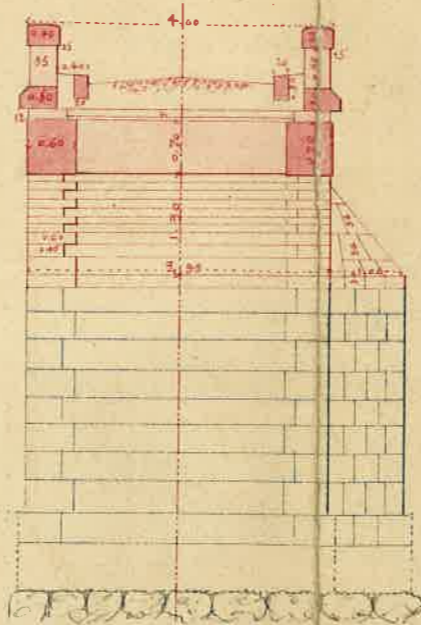




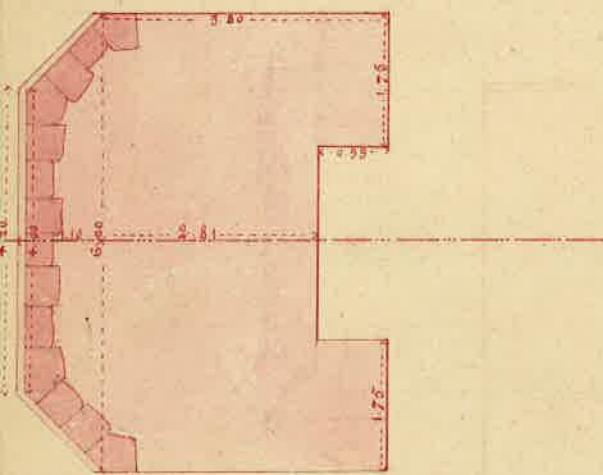
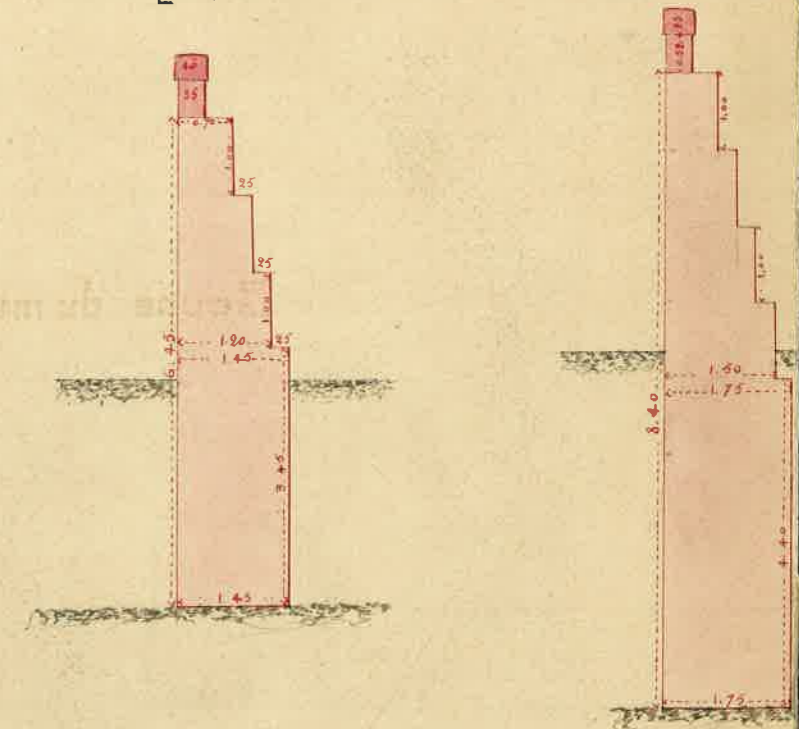
Coupe suivant A.B



Coupe suivant C.D

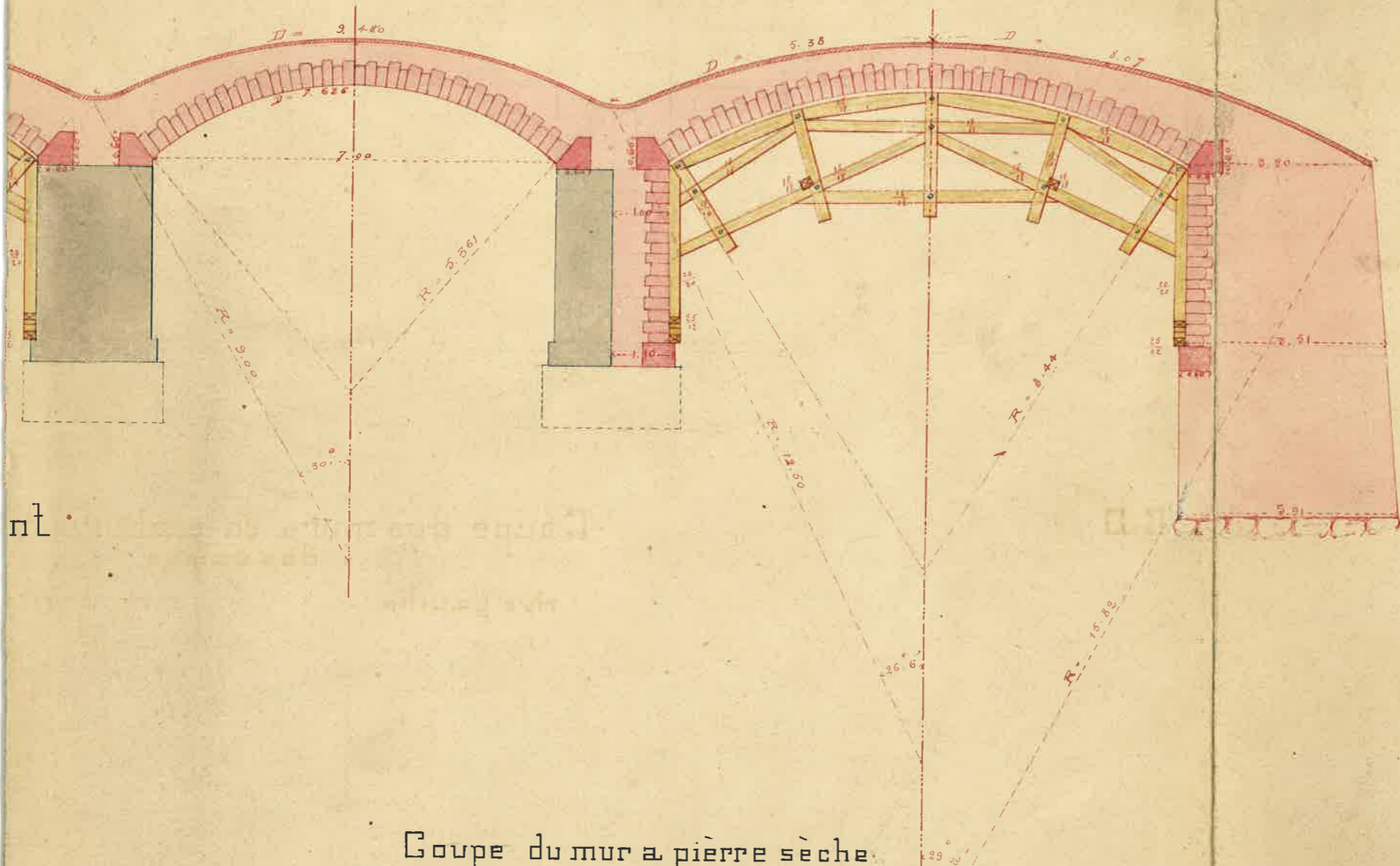


Coupe des murs en prolongement  
des cutées  
rive gauche rive droite

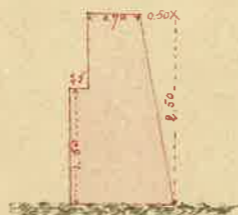




Coupe longitudinale



Coupe du mur a pierre sèche



Vu et approuvé;  
Rodez le 13 juillet 1874,  
Le Prefet,

R. Aubilly



Destiné par l'agent voyer d'arrondissement  
Boussignou  
Rodez le 18 Mai 1874  
L. G. Omer

accepté quant au débouché

Rodez le 19 juin 1874

L'ingénieur en chef  
L. G. Omer

Vu par l'agent voyer  
chef d'arrondissement

Rodez, le 2 juillet 1874

L. G. Omer